

GEMARKUNG NIEDERWINDEN

Straßen- u. Baufluchtenplan

M. 1:1000

zum Antrag vom 25. Nov. 1959
gehörig
Ausfertigung 4
Anlage 3

NORD

EIZ

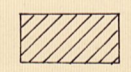







Pringsdorf 85m
65
53
205 = 1025
Stoff 25

Schulstraße 271m 115
2700qm

Oberdorf

Feuergraben

Zeichenerklärung

-  Bestehende Gebäude
-  Neue "
-  Neufestzustellende Straßenflucht
-  " Bauflucht
-  Straßenflächen
-  Grün- u. Vorgartenflächen
-  Offene Wasserläufe
-  Grenze des Planungsgebietes

Beglaubigt:
Freiburg, den 8. Dezember 1959
Staatl. Vermessungsamt
Im Auftrag
[Signature]
Reg.-Verm.-Oberinspektor

Niederwinden, den 25. Nov. 1959

Das Bürgermeisteramt
[Signature]
Bürgermeister



Staatl. Verm. Amt Freiburg

Stand: 1959

Denzlingen, den 25. Nov. 1959

Der Planfertiger
[Signature]
Ing.-Büro für Vermessung
FRITZ RAPPOLD
Stadtlager, Ing. F. Verm. Techn.
Denzlingen/Brsg.
Junkerfeldstraße 7 - Telefon 311